






	<h3>Kortbilag 2 – Fremtidige forhold</h3>		Tegnforklaring  Byggefelt  Byggelinjer  Ind/udkørsel  Regnvandsbassin  Vej og Parkering  Lokalplanområde  Træer/græsareal
	Lokalplan nr. 3-397	Mål: 1:3000	
	Allerød Kommune, Plan og Byg	Dato:	